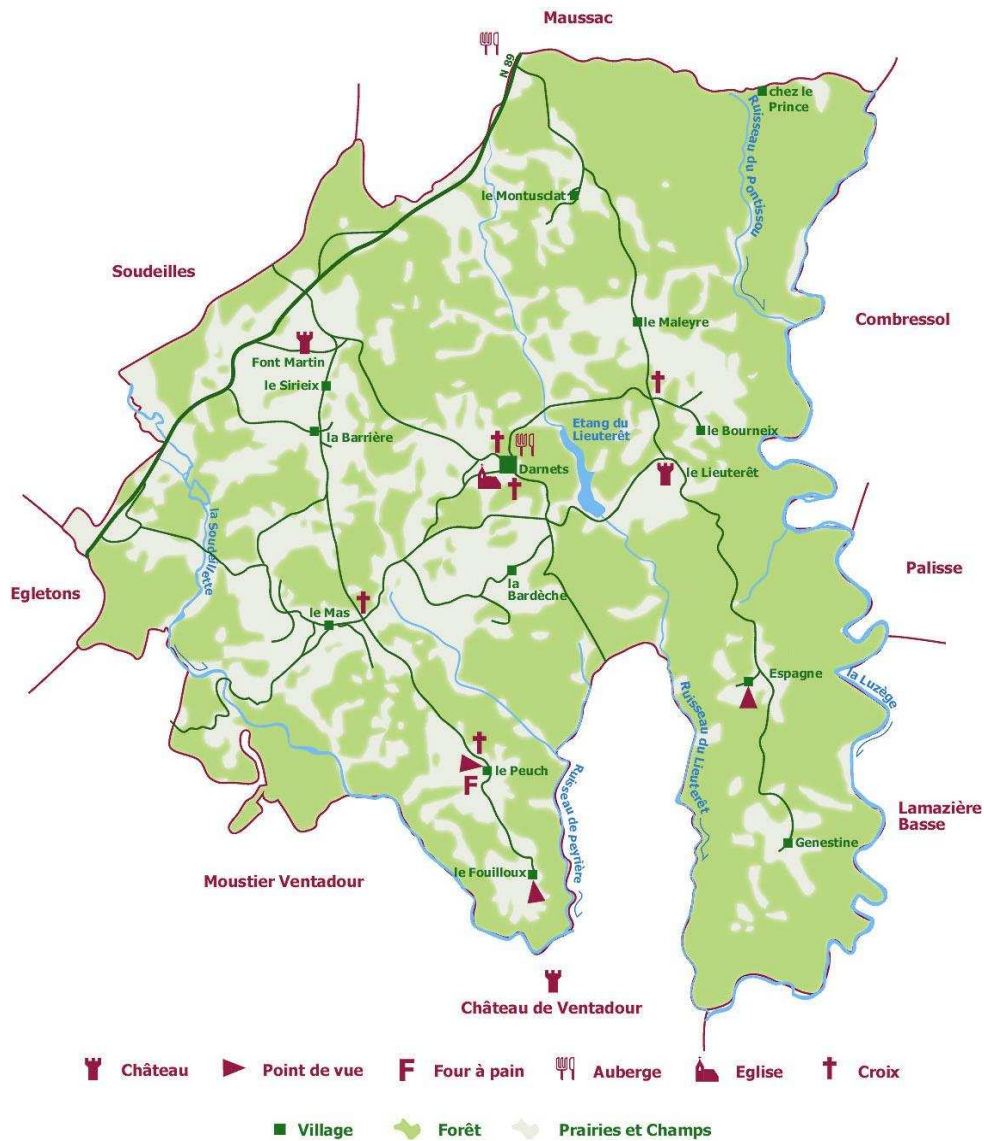


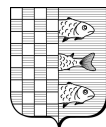
Carte de la commune



D é c o u v r i r

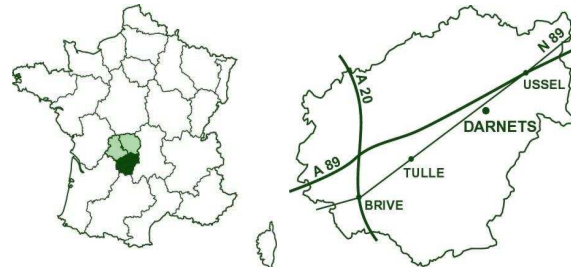
DARNETS

petit bourg de
haute Corrèze



Tourisme et patrimoine

France - Limousin - Corrèze Darnets en haute Corrèze



La commune de Darnets est située au cœur de la région Limousin, dans le département de la Corrèze. Au bord du plateau de Millevaches et à 7 km d'Egletons, elle compte près de 350 habitants.

Elle est caractérisée par un paysage contrasté, entre le bocage et la forêt, entre le plateau et les gorges de la Luzège.

Son patrimoine est riche avec l'église des XII^{ème} et XVI^{ème} siècles, les nombreuses croix, les châteaux et l'ensemble de son patrimoine rural.

Illustrations (de haut en bas)

- Mairie école, aquarelle de Marie Raibon
- L'église et l'oratoire en hiver
- Le calvaire du XVI^{ème} siècle (sous l'oratoire)
- L'auberge du Presbytère
- Le site du Rouchilloux, dominant la vallée de la Luzège.



La croix des rameaux

Son origine est inconnue. Elle est en granite, constituée d'un socle octogonal portant une croix tableau. Les deux faces représentent la scène de la crucifixion. Des symboles solaire et lunaire sont gravés sur les deux faces.



Le calvaire du XVIème siècle

Il est formé d'un socle rectangulaire, sur lequel un fût en granite de 1,30 m porte une croix en calcaire polychrome présentant deux faces. Différents personnages sont sculptés : le Christ crucifié, la Vierge ou encore Saint Jean.



L'ancien presbytère

L'ancienne maison du curé est une bâtisse de caractère du XVIIème siècle. Elle est construite dans le granite de la région et couverte de lauzes, elle a été aménagée en auberge.



La Mairie Ecole

Cet imposant bâtiment date de 1898, comme un grand nombre d'autres Mairie Ecole de la région. Les premiers instituteurs de Darnets sont arrivés vers 1800 et le français ne s'est imposé qu'au début du XIX^{ème} siècle.



Le four du Peuch

Il appartenait aux habitants du village qui l'ont donné à la commune dans les années 90. Il est formé d'un avant four (pour la fabrication de la pâte) et d'un cul de four saillant, abritant le four proprement dit.



Le château du Lieuterêt

Ce château a été reconstruit après un incendie au XVIIème siècle. Ses proportions et son allure sont presque uniques dans notre région. Il peut se visiter lors des journées du patrimoine.

L'église

Construite au XIIème et remaniée au XVIème siècle lorsque la voûte menaçait de s'effondrer, elle est dédiée à Saint Maurice (soldat romain converti au christianisme). Elle présente des éléments de style roman et gothique.



Le puits

Construit avec beaucoup de soins, le puits est toujours couvert et quelques fois fermé par des murs et une porte. Le système de puisage le plus fréquent est le treuil chevillé, la chaîne et le seau.



La fontaine

Ce point d'eau est généralement protégé par une maçonnerie. Au XXème siècle, l'adduction d'eau dans les villages en fait reculer l'utilisation. La fontaine est souvent accompagnée d'une cerbe, bassin servant à la fois de lavoir et d'abreuvoir.



L'évier et la bassière

L'évier (le boschio) est formé d'une pierre creusée, qui traverse le mur de part en part, bordée de deux pierres surélevées où l'on posait les seaux. La bassière est une évolution de l'évier, c'est un appendice souvent voûté abritant la réserve d'eau.



La grange étable

Elle s'organise sur deux niveaux : étable au rez-de-chaussée et grange au dessus. Deux types existent, le type limousin (l'accès à la grange se fait à l'intérieur) et le type auvergnat (l'accès se fait par l'extérieur, comme sur la photo).



Le moulin

9 moulins à farine existaient en 1825, un seul est encore debout aujourd'hui. On voit encore aujourd'hui çà et là une meule ou une chaussée d'étang éventrée, vestiges de cette activité.

